

Encuestas del Grado en Geografía y Ordenación del Territorio

2015-2016

- Participación del alumnado: 61,57 %
- N^º Alumnos encuestados: 141
- Escala de la encuesta: 1 a 7

Sistema de valoración

Para el sistema de valoración empleado en los ítems de la encuesta se estableció una escala de 1 a 7, con las siguientes correspondencias aproximadas:

	1	2	3	4	5	6	7
Escala nominal	Muy negativo	Bastante negativo	Negativo	Normal	Positivo	Bastante positivo	Muy positivo
Escala decimal (aprox.)	1,00	2,33	3,67	5,00	6,67	8,33	10,00

Preguntas: VALORACIÓN GENERAL

Va001	Los medios materiales de la Facultad (biblioteca, informática, espacios...) son adecuados a las necesidades docentes de la asignatura
Va002	La organización temporal de las prácticas es adecuada para el desarrollo de la asignatura
Va003	La intervención de varios profesores (en el caso de que los hubiere) favorece el mejor desarrollo de la asignatura
Va004	La relación entre clases presenciales y trabajos personales o en grupo es adecuada

Preguntas: Clases teóricas

Te001	Establece una adecuada relación entre las partes del programa
Te002	Lo desarrollado se ajusta a los objetivos del programa
Te003	Se muestra competente en los contenidos que imparte
Te004	Explica con claridad
Te005	Los recursos didácticos son apropiados y actualizados
Te006	Se muestra accesible en su relación con los estudiantes
Te007	Estimula la participación en clase
Te008	Calificación global del profesor

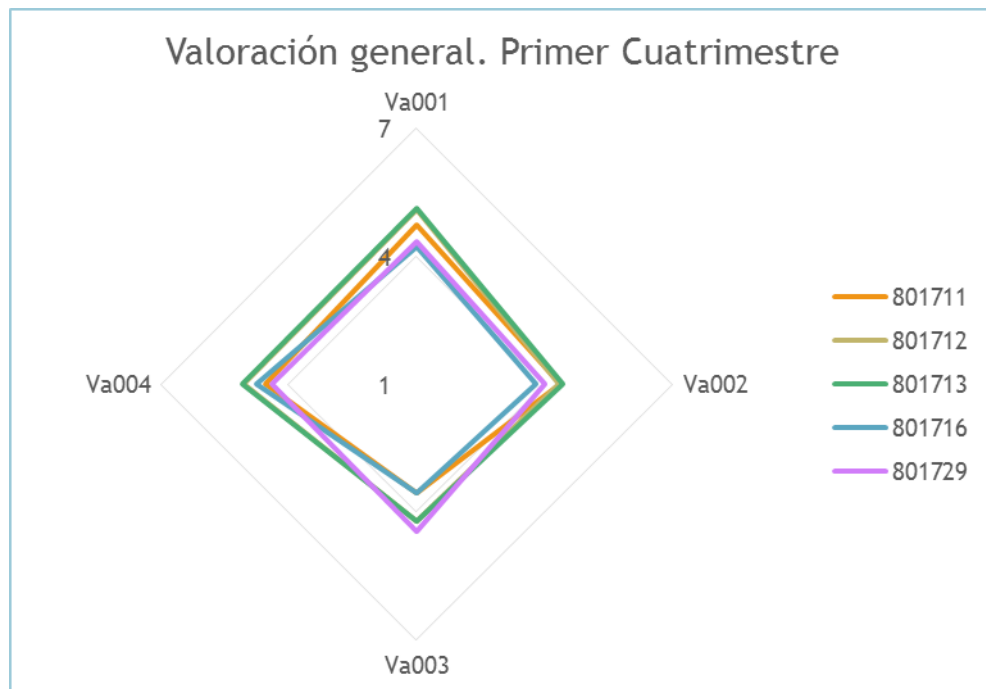
Preguntas: Prácticas

Pr001	Lo desarrollado se ajusta a los objetivos del programa
Pr002	Se muestra competente en los contenidos que imparte
Pr003	Se muestra accesible en su relación con los estudiantes
Pr004	Manifiesta una adecuada preparación de la clase
Pr005	Estimula el trabajo en equipo
Pr006	Estimula la expresión oral y escrita
Pr007	Las prácticas han servido para completar la formación
Pr008	La utilización de las nuevas tecnologías es adecuada
Pr009	Calificación global del profesor

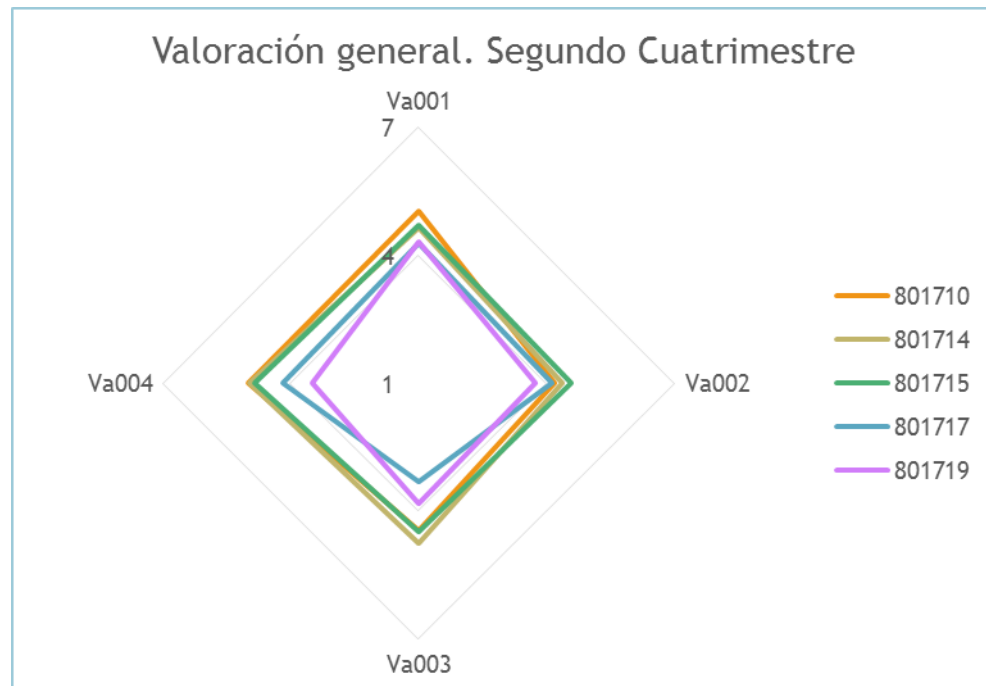
Valoración general

1^{er} CURSO

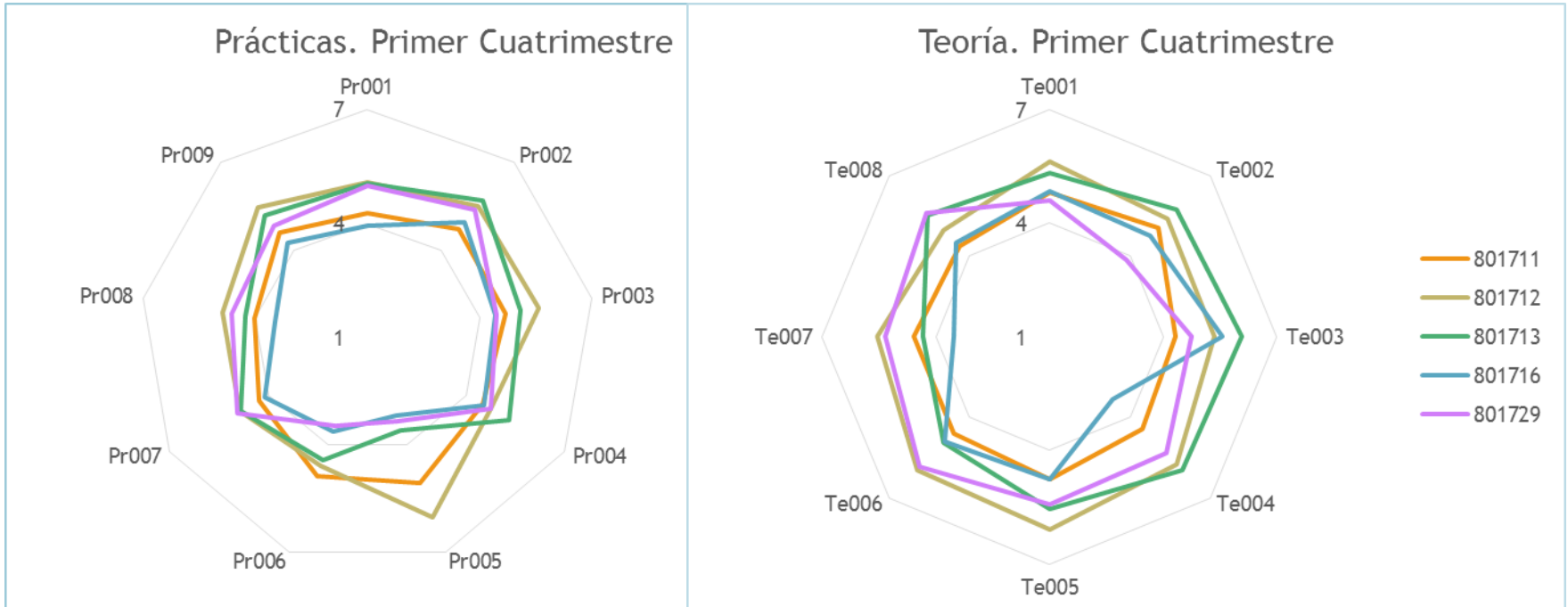
Primer Cuatrimestre	
801711	Territorio y Sociedad
801712	Territorio y Economía
801713	Historia I
801716	Territorio y Sistema Natural
801729	Cartografía y Técnicas de Representación I



Segundo Cuatrimestre	
801710	Iniciación a la Ordenación del Territorio
801714	Geografía de la Población
801715	Geografía del Mundo
801717	Territorio y Medio Ambiente
801719	Climatología

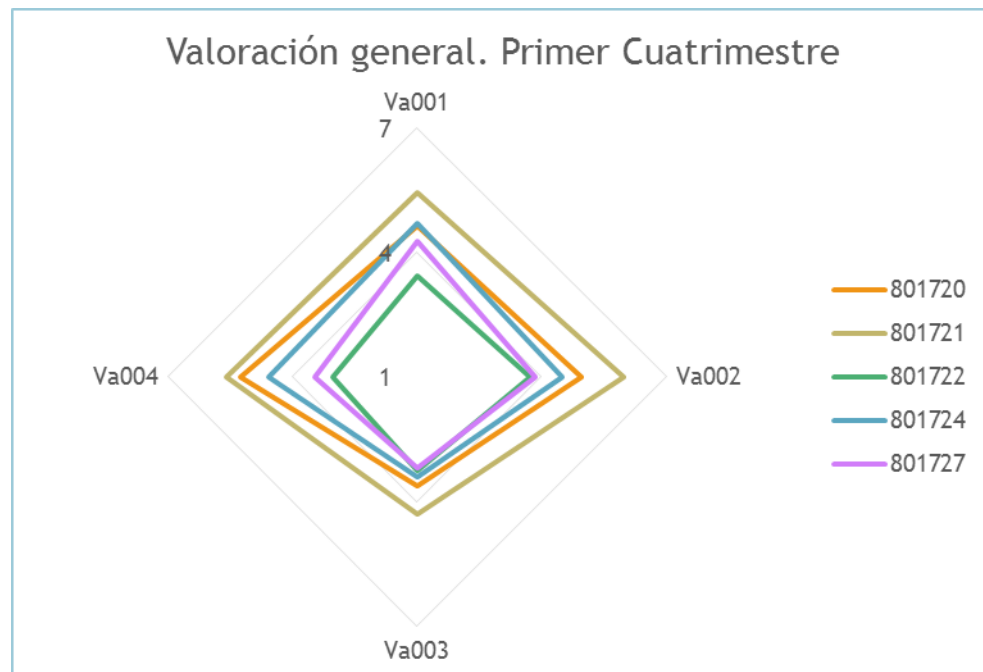


PRIMER CURSO: 1^{er} cuatrimestre

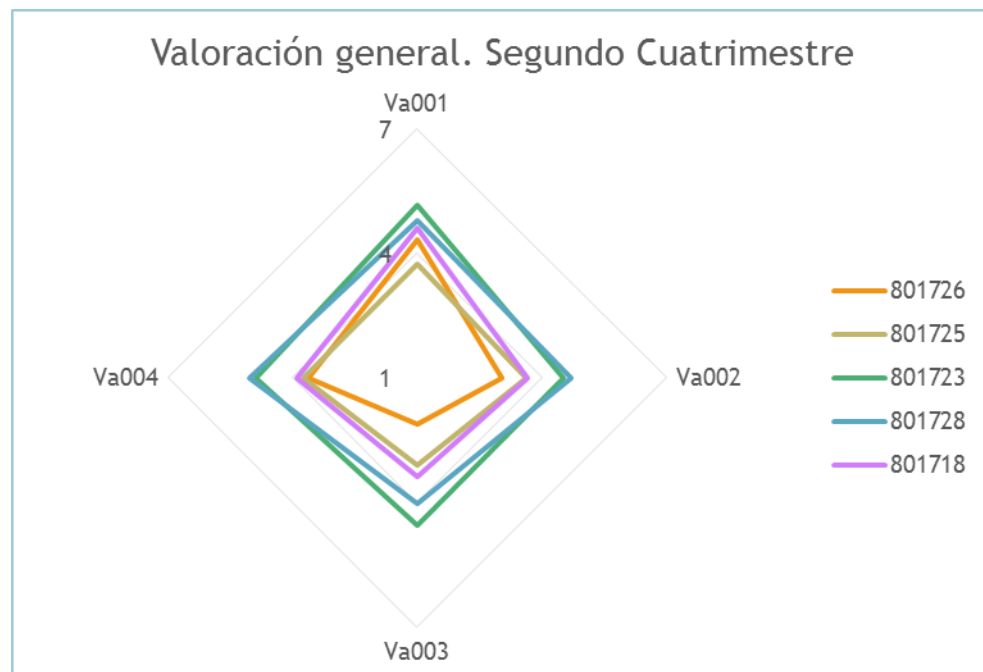


Valoración general 2º CURSO

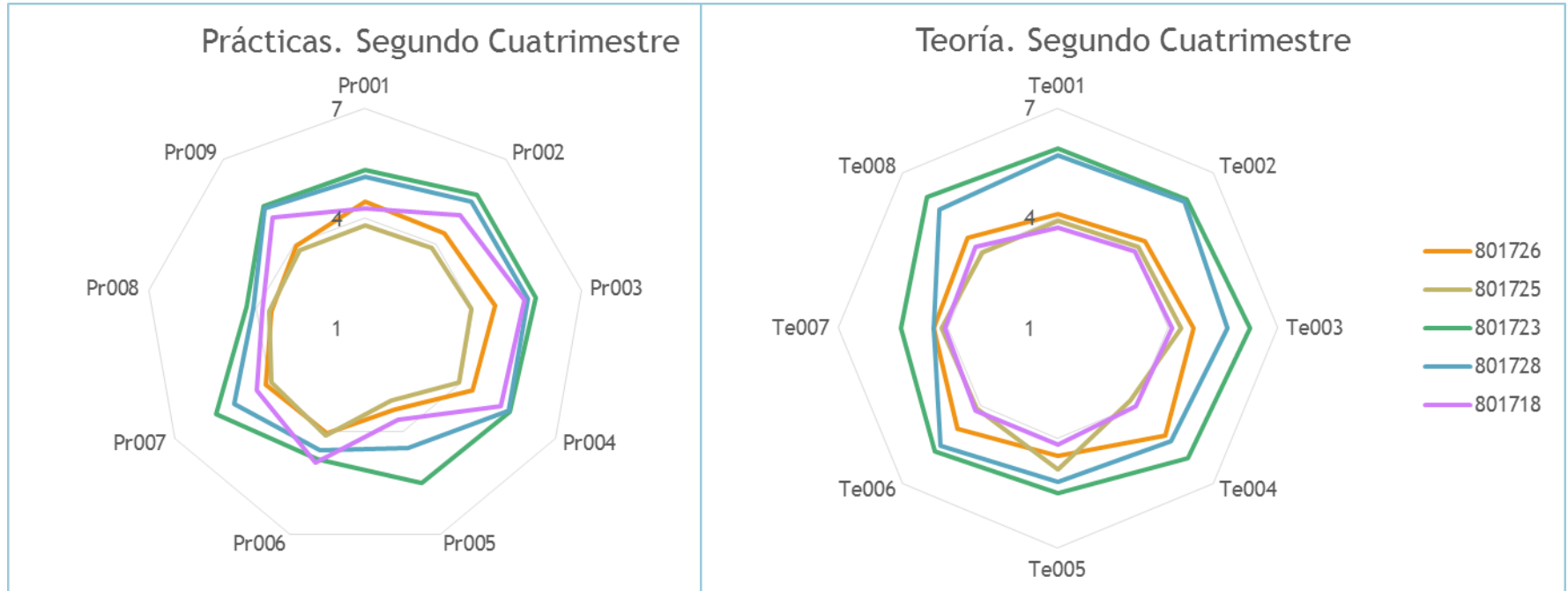
Primer Cuatrimestre	
801720	Organización Política y Administrativa del Territorio
801721	Historia II
801722	Geomorfología e Hidrogeografía
801724	Geografía Urbana
801727	Geografía de España



Segundo Cuatrimestre	
801718	Concepto y Métodos de la Geografía
801723	Biogeografía
801725	Geografía Rural
801726	Geografía de Europa
801728	Técnicas Cuantitativas I



SEGUNDO CURSO: 2º cuatrimestre



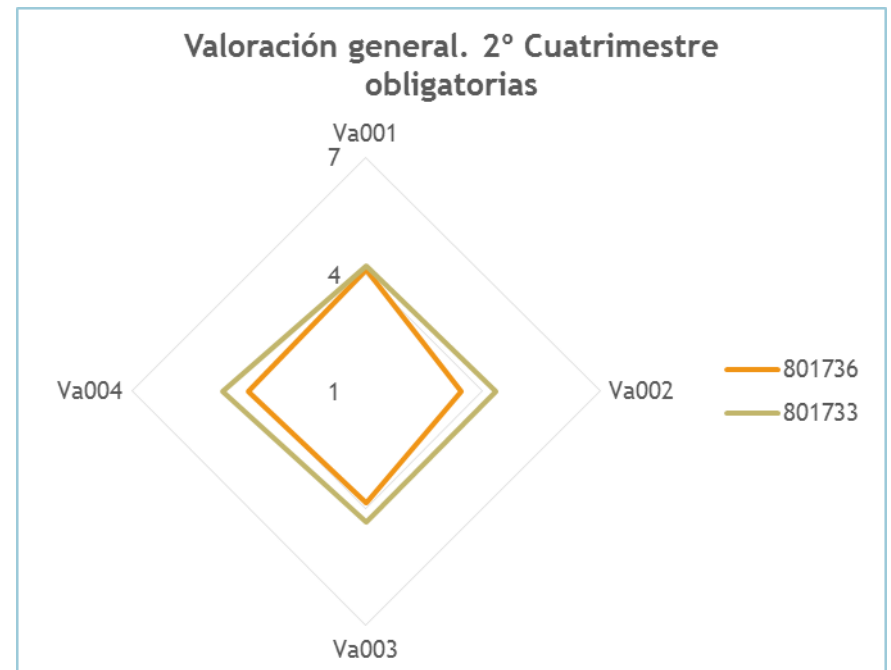
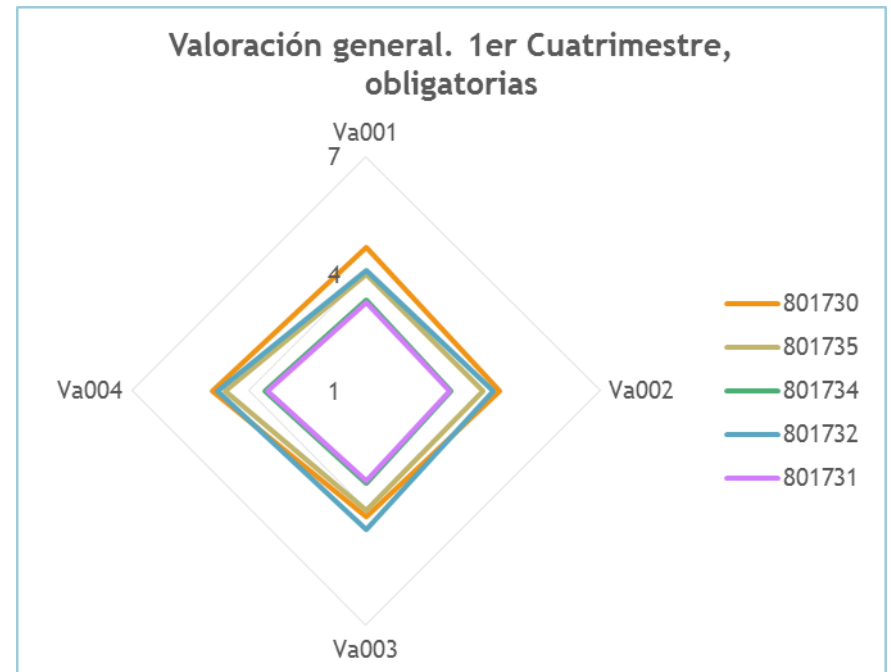
Valoración general

3º CURSO

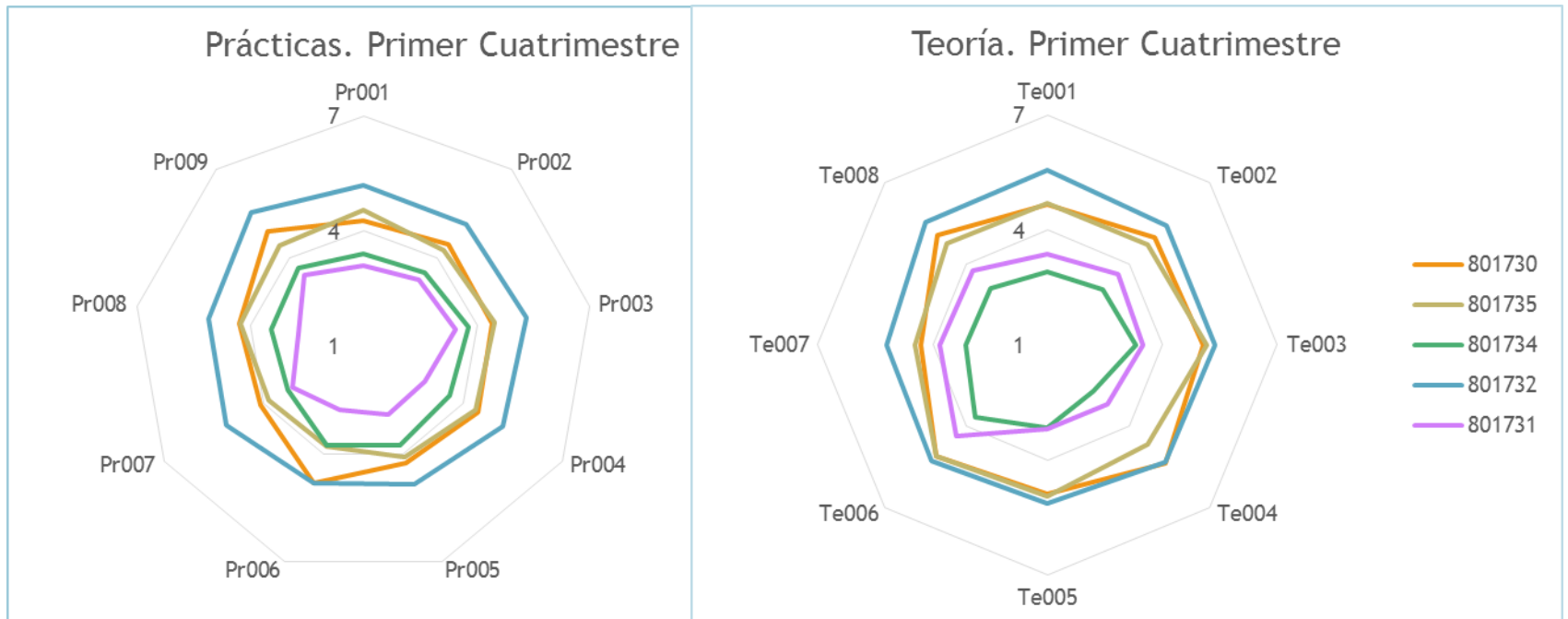
Asignaturas obligatorias

Primer Cuatrimestre	
801730	Técnicas Cualitativas
801731	Teledetección y Fotointerpretación
801732	Sistemas de Información Geográfica I
801734	Planificación Ambiental
801735	Ordenación Urbana

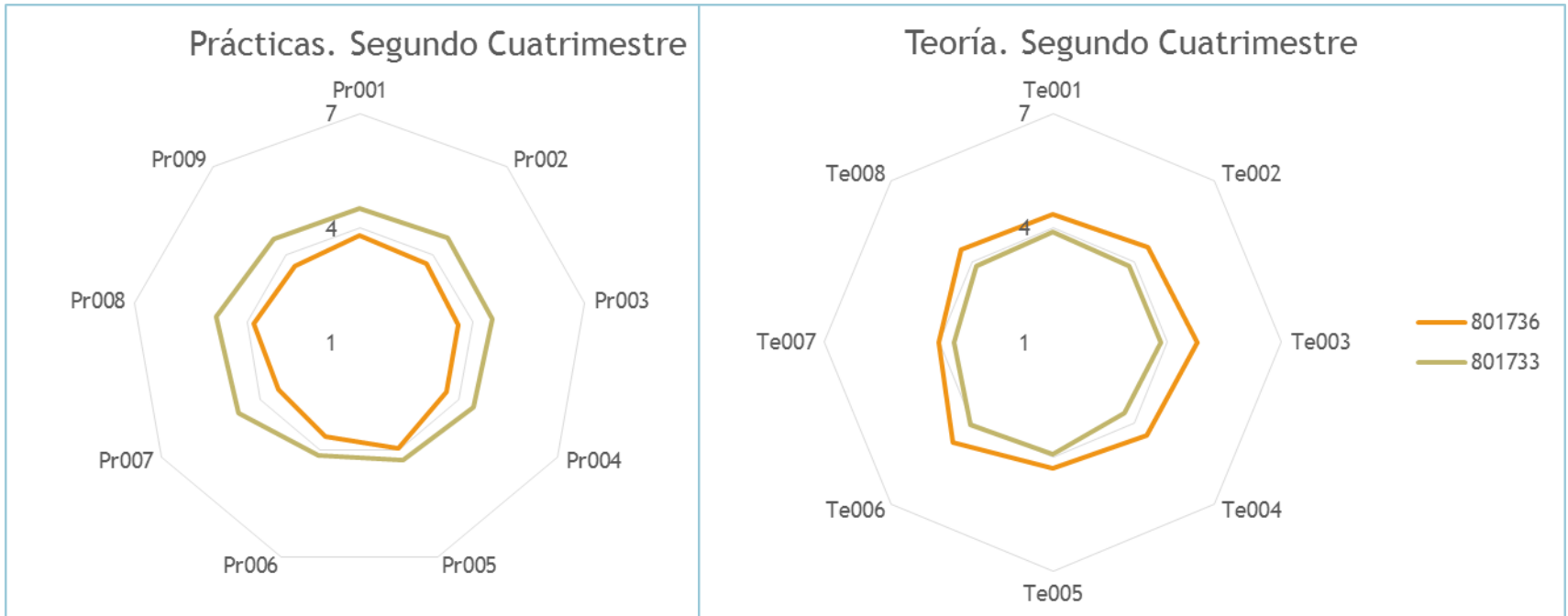
Segundo Cuatrimestre	
801733	Sistemas de Información Geográfica II
801736	Desarrollo Territorial



3º CURSO: primer cuatrimestre: asignaturas obligatorias



3º CURSO: 2º cuatrimestre: obligatorias

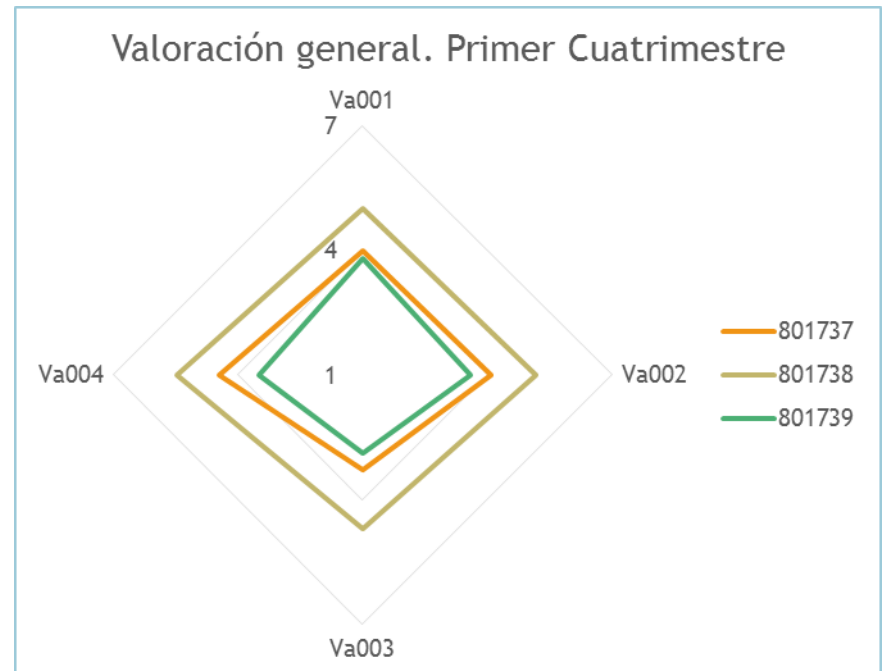


Valoración general

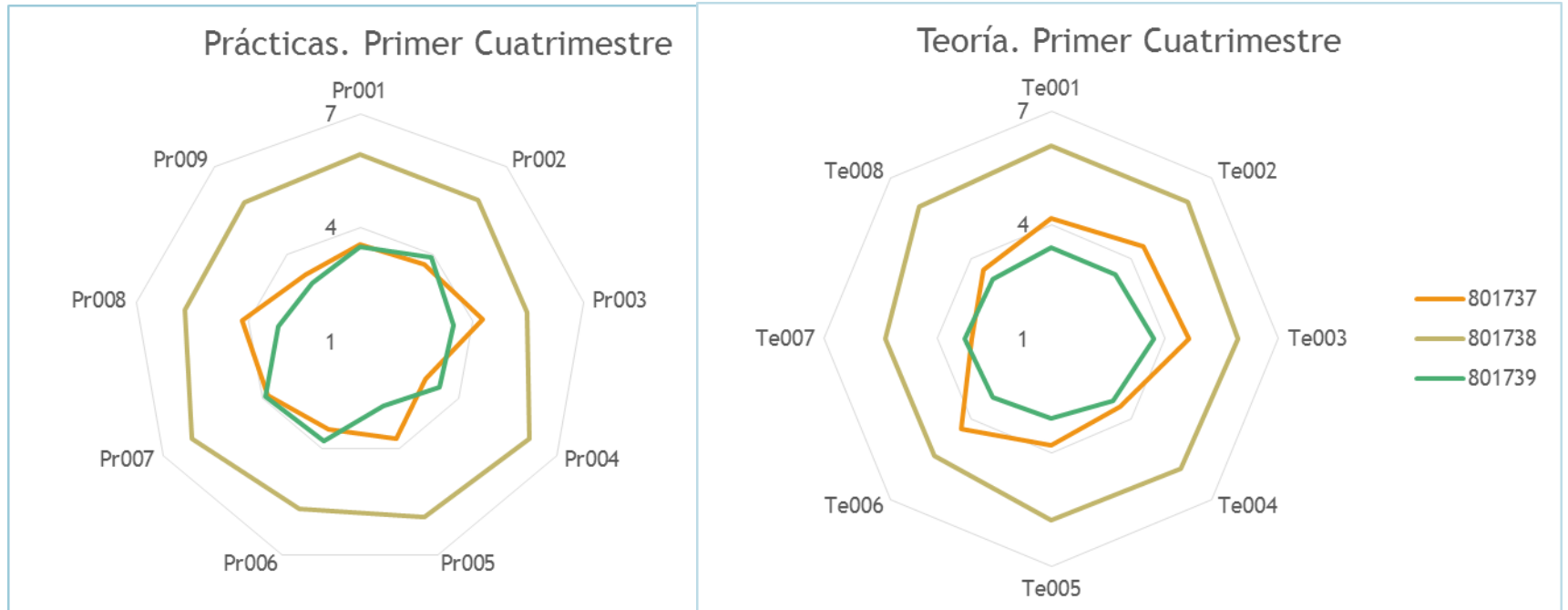
4º CURSO

Asignaturas obligatorias

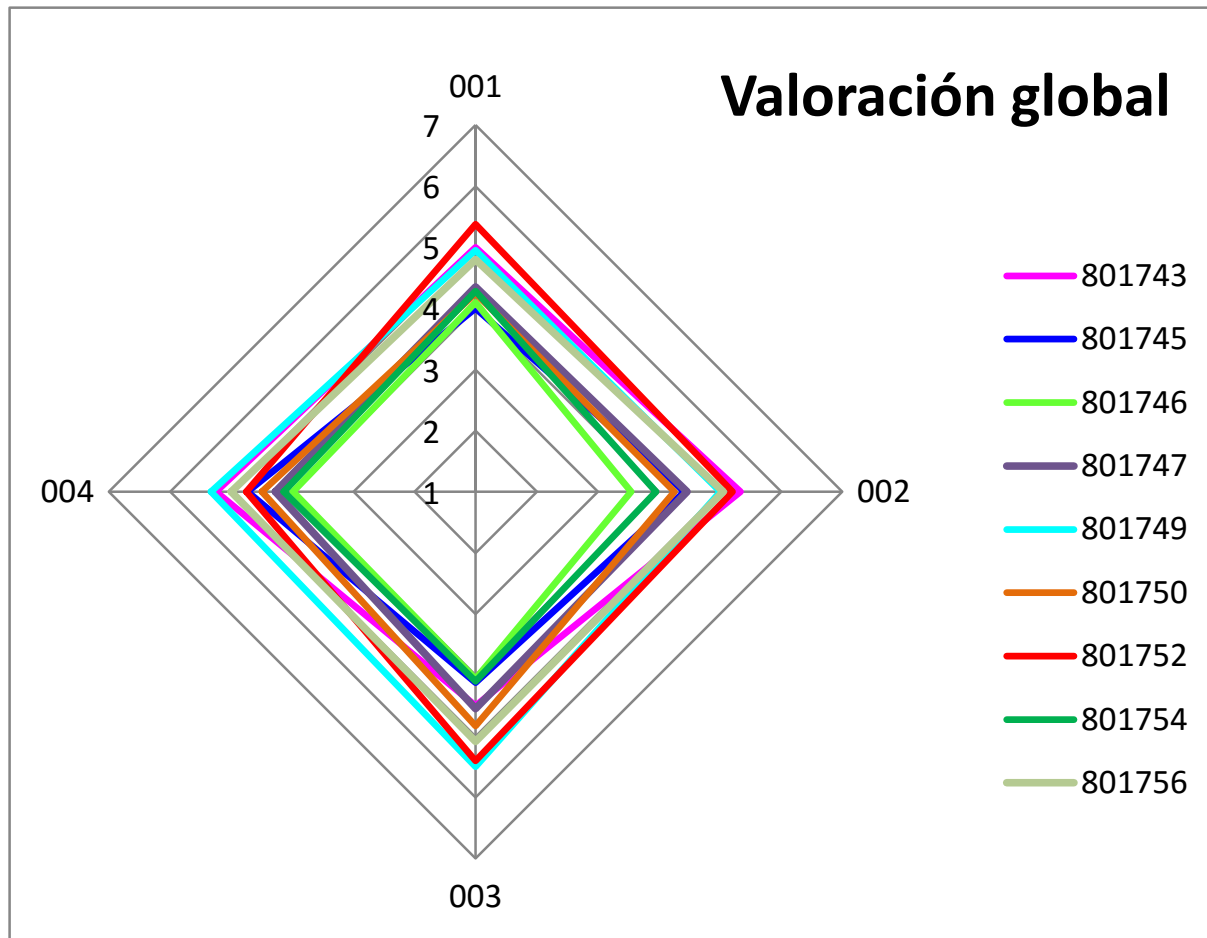
Primer Cuatrimestre	
801737	Evolución Ambiental
801738	Ordenación del Territorio
801739	Desarrollo Local



4º CURSO: primer cuatrimestre: Asignaturas obligatorias



Asignaturas optativas: 3º/4º: valoración global

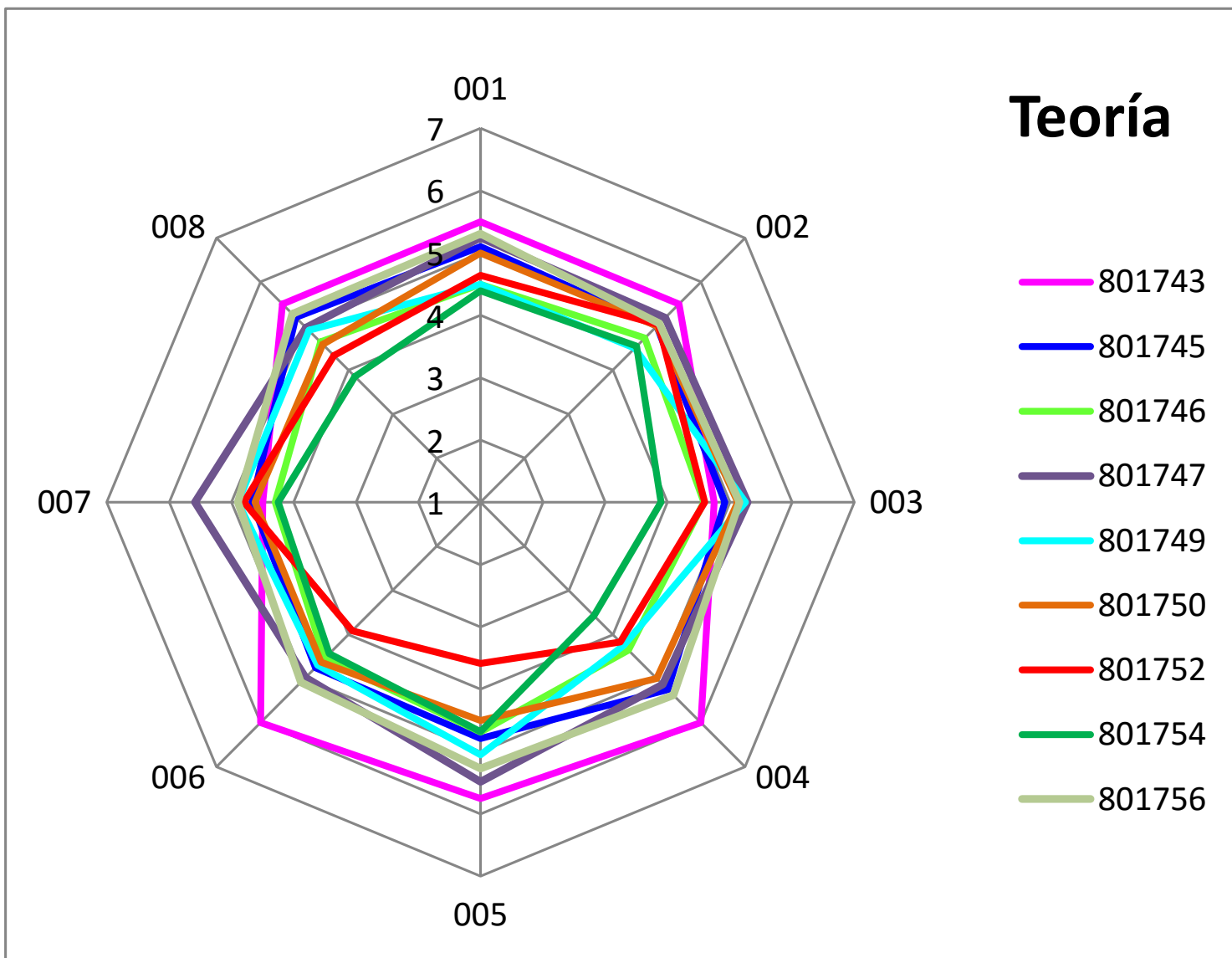


Itinerario de Geografía	
801743	Edafogeografía
801745	Áreas metropolitanas
801746	El Espacio Social Siglo XXI
801747	Geografía de Madrid
801749	Geografía de África
801756	Técnicas Cuantitativas II

Itinerario Ordenación y Gestión territorial	
801750	Ord. de Recursos y Espacios Naturales
801752	Metod. de Análisis y Ord. de Paisajes
801754	Instrum. de Desarrollo de Territ. desfavorecidos

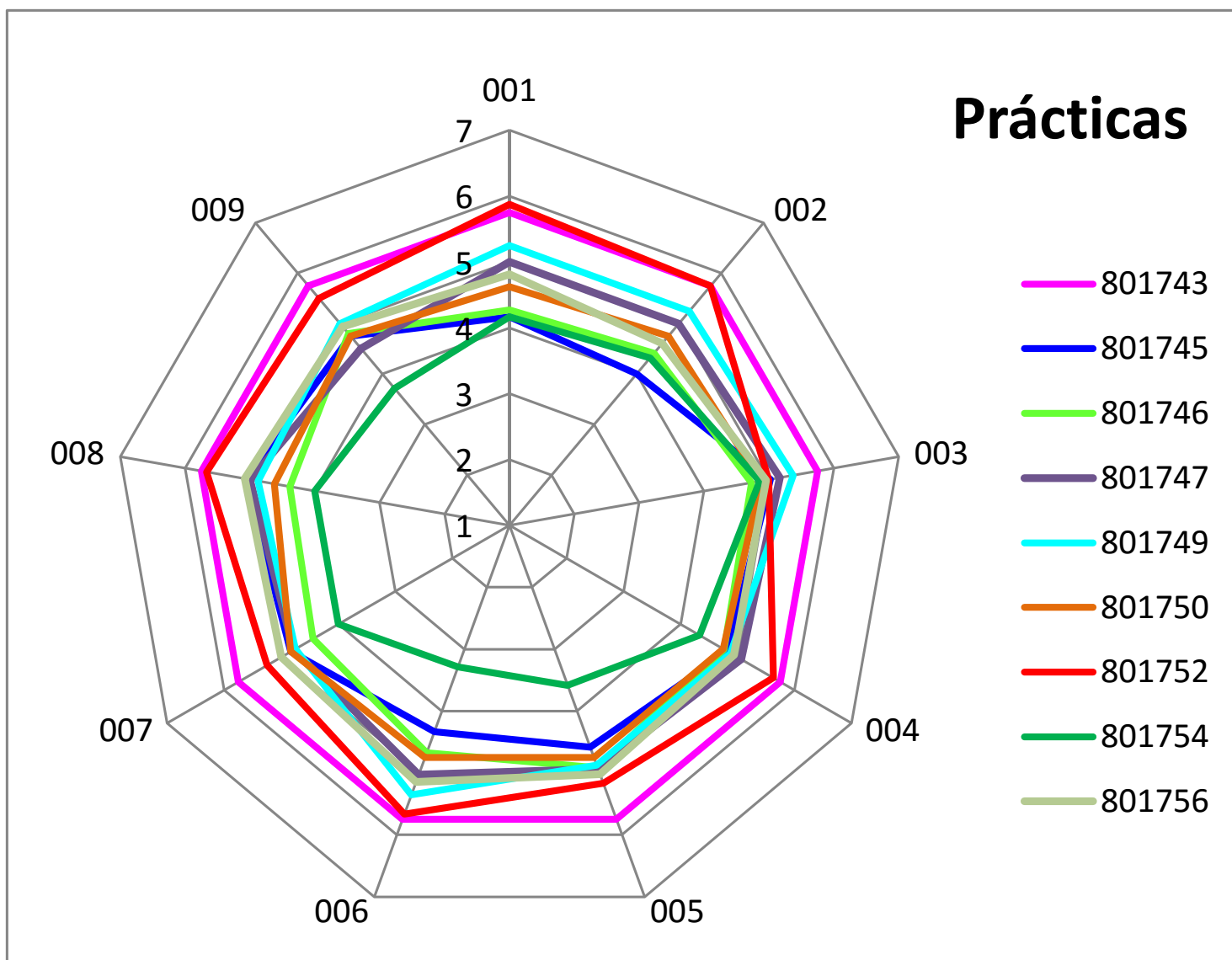
Nota: se omiten las asignaturas que tuvieron menos de 7 respuestas

Asignaturas **optativas**: 3º/4º: **clases teóricas**



Nota: se omiten las asignaturas que tuvieron menos de 7 respuestas

Asignaturas **optativas**: 3º/4º: **clases prácticas**



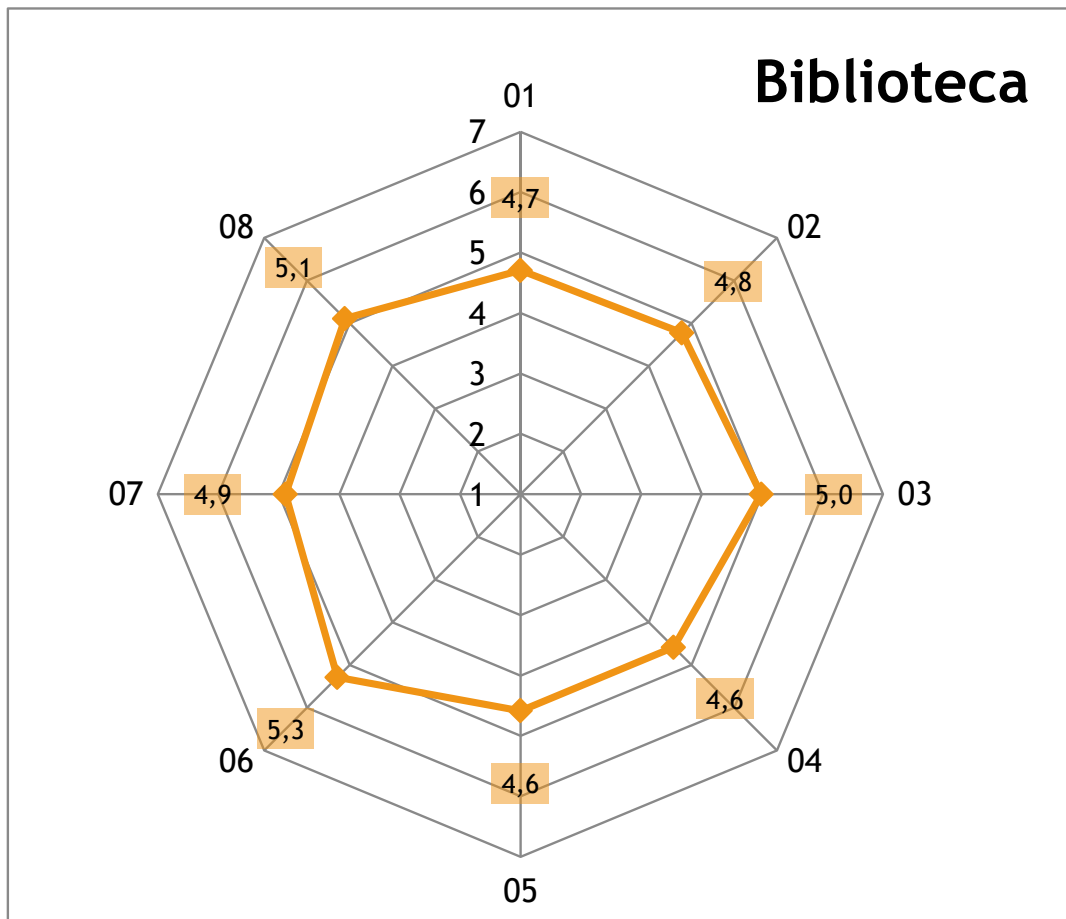
Nota: se omiten las asignaturas que tuvieron menos de 7 respuestas

Servicios generales

BIBLIOTECA

Resultados (Servicios y valores generales)

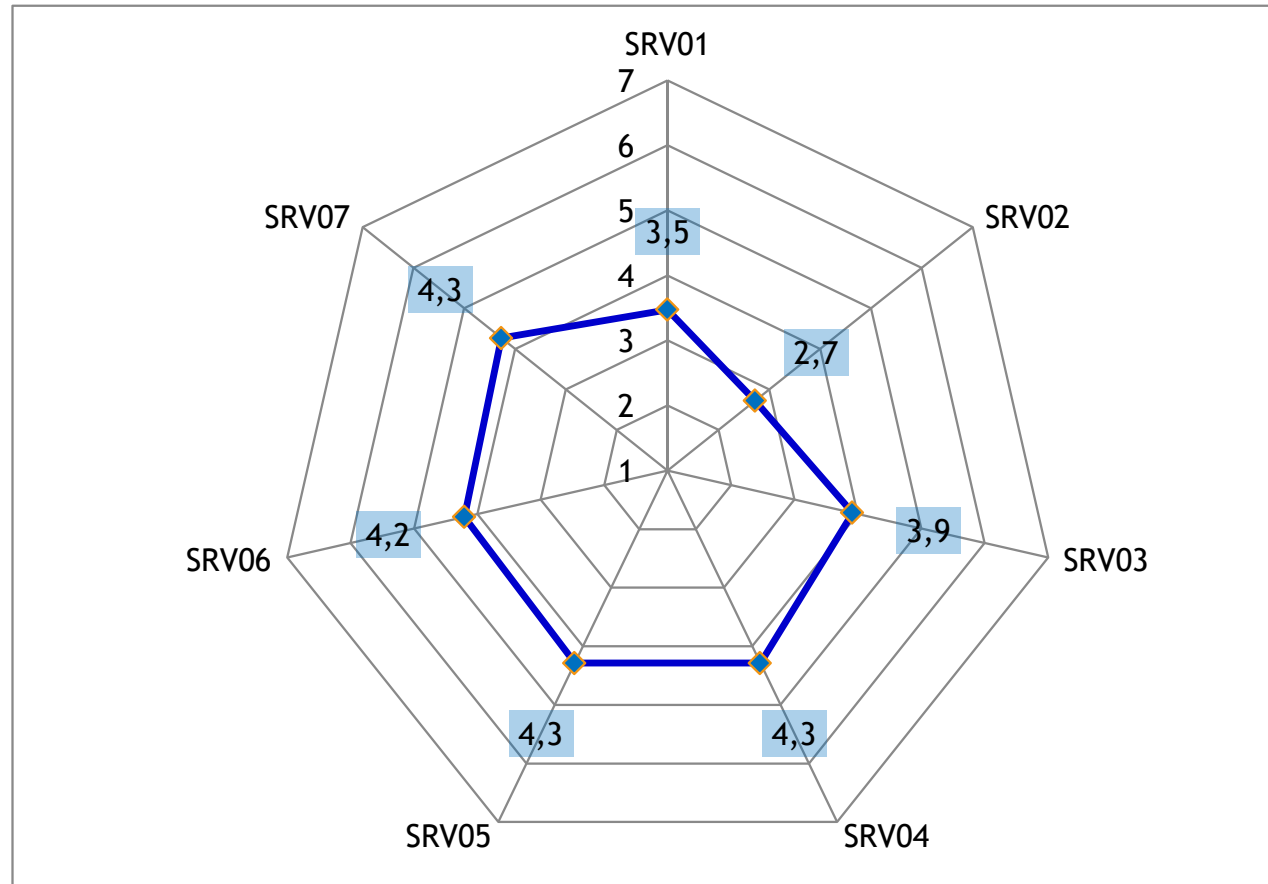
Geografía y Ordenación del Territorio



Biblioteca	BIB01	El personal de la Biblioteca es eficaz
	BIB02	El personal de la Biblioteca tiene buena disposición
	BIB03	La Biblioteca es una lugar adecuado para el estudio
	BIB04	Los fondos bibliográficos son adecuados a las necesidades de los usuarios
	BIB05	Los fondos bibliográficos son suficientes para las necesidades de los usuarios
	BIB06	Valoración del servicio de préstamo
	BIB07	Valoración de los Servicios complementarios de la Biblioteca (por ejemplo, cartoteca, hemeroteca...)
	BIB08	Valoración global del Servicio de Biblioteca

Otros servicios proporcionados por la Facultad

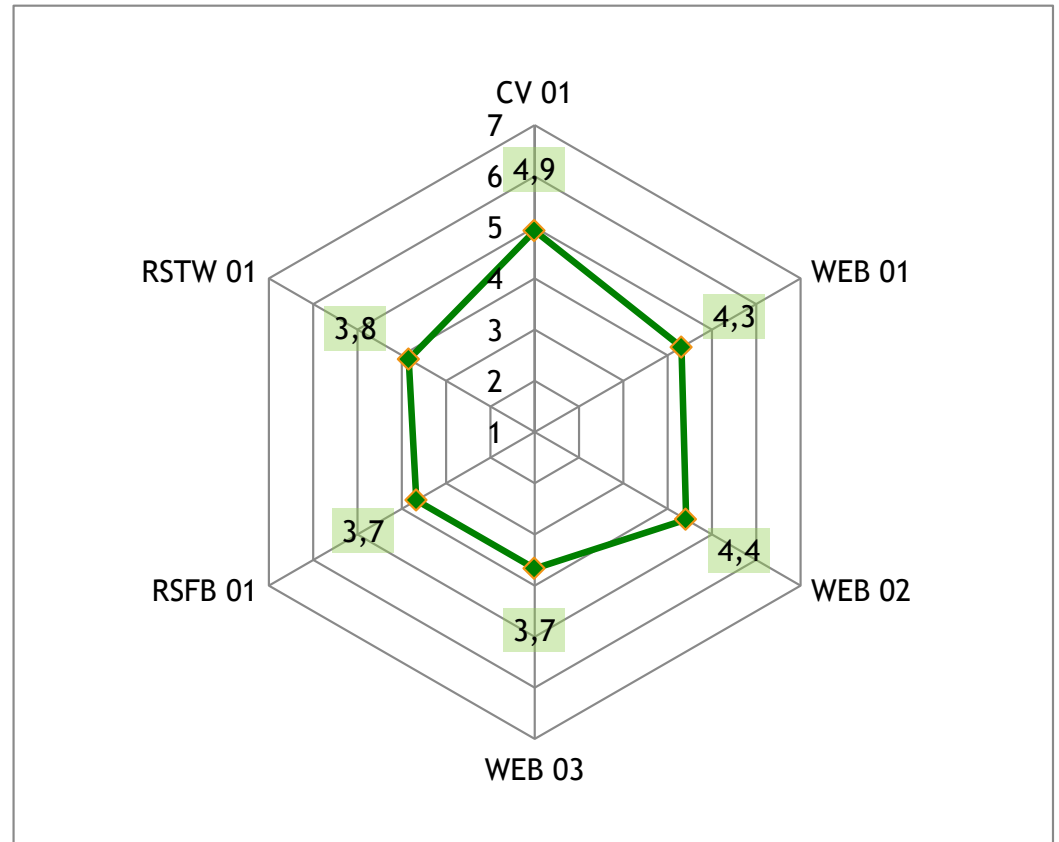
Serv. Generales	SRV01	Secretaría de alumnos
	SRV02	Aulas en general
	SRV03	Aulas de informática
	SRV04	Laboratorios
	SRV05	Cafetería y comedor
	SRV06	Reprografía
	SRV07	Librería



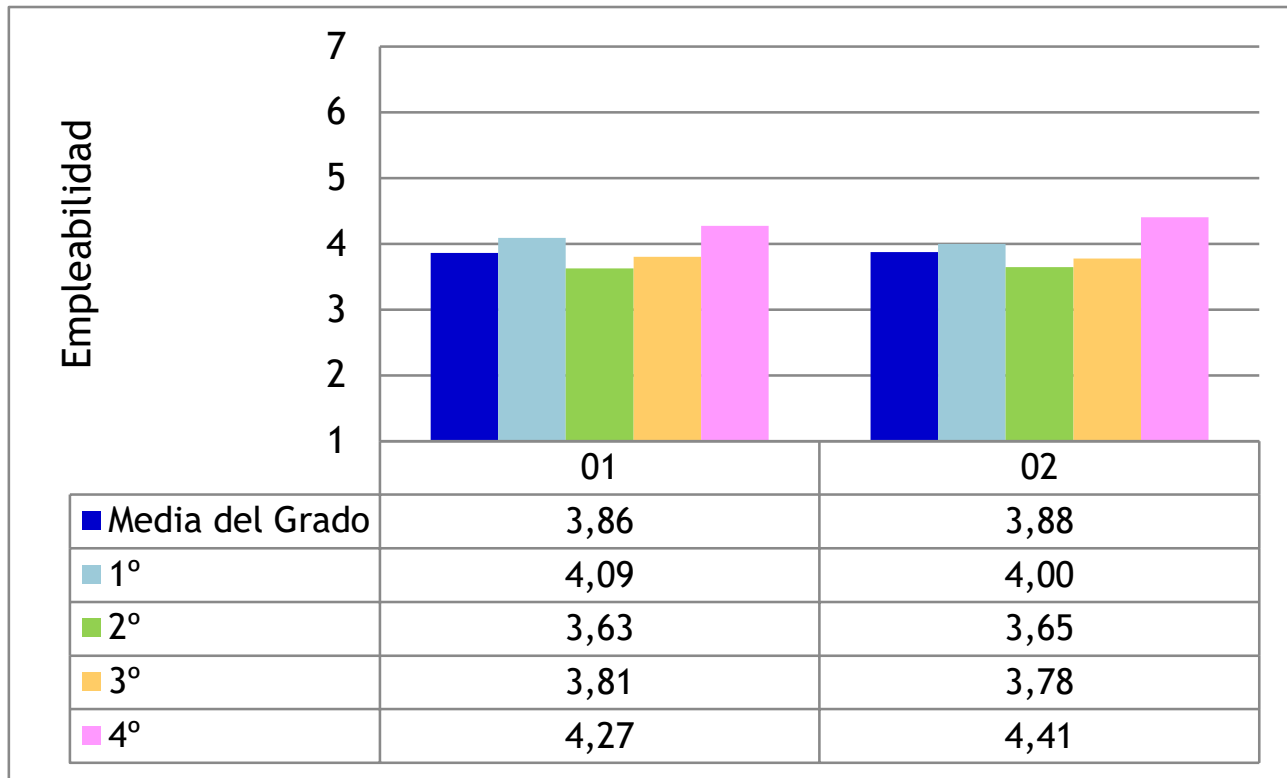
Servicios Informáticos

Servicios Informáticos prestados a través de Internet

Serv. Informáticos	CV	Campus Virtual
	WEB01	Web de la Facultad: Claridad de contenidos
	WEB02	Web de la Facultad: Apariencia
	WEB03	Web de la Facultad: Facilidad de uso
	RSFB	Redes Sociales: Facebook
	RSTW	Redes Sociales: Twitter



Empleabilidad



Valore el grado de EMPLEABILIDAD (expectativas futuras sobre empleo) de los estudios de Grado sobre el que se ha realizado este cuestionario de Calidad.

Empleo	EMPL1	Utilidad de lo aprendido durante el curso en el mercado laboral
	EMPL2	Grado de aplicabilidad de lo aprendido durante el curso en el mercado laboral